







Záměry

-  1. Plochy bydlení - rodinné domy - záměr
-  2. Plochy bydlení - rodinné domy - rezerva
-  3. Plochy občanského vybavení - sportovní plocha - záměr
-  4. Plochy ochranné zeleně - záměr
-  5. Plochy výroby a skladování - záměr
-  6. Plochy veřejných prostranství - stavba komunikace - záměr
-  7. Plochy veřejných prostranství - stavba parkoviště - záměr
-  8. Plochy dopravní infrastruktury - rychlostní silnice - záměr
-  9. Vodní plocha - obnova zaniklého rybníka - záměr
-  10. Plochy dopravní infrastruktury - obnova polní cesty - záměr
-  11. Plochy sídelní zeleně - park - záměr
-  12. Plochy občanského vybavení - rozhledna - záměr
-  13. Ochranné pásmo rychlostní silnice - záměr
-  14. Lokální biokoridor - záměr
-  15. Veřejná zeleň - stromořadí podél stezky pro pěší a cyklisty
-  16. Stezka pro pěší - umístění orientačního značení k turistickému cíli rozhledna
-  17. Cyklotrasa - umístění dopravního značení
-  18. Vodní tok - revitalizace a rozvlhčení koryta

Vymezení území

-  Hranice správního území
-  Hranice zastavěného území
-  Záměry zastavitelných ploch
-  Hranice pozemkových parcel

Bukovany

Grafická příloha návrhu zadání
"Územní plán Bukovany - záměry v území"

Výkres záměrů

1:4000

Technická pomoc:

Rozvojová inženýrská společnost s. r. o.

Ing. Jiří Ševčík, Mgr. Martin Milichovský

07/2011